

Le dépérissement du sapin pectiné sur le plateau de Sault (Aude)

Guy SICRE, CO et Dominique MICAUX (graphiques), ONF Aude



Le Pays de Sault, berceau du sapin de l'Aude, est un plateau situé sur le piémont de la chaîne des Pyrénées.

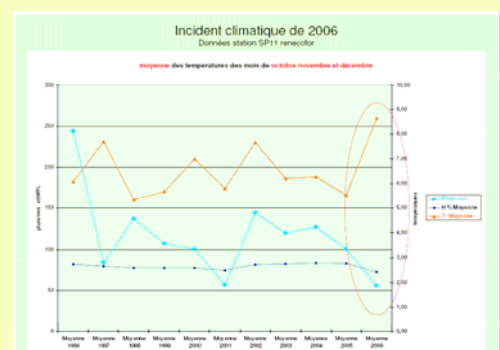

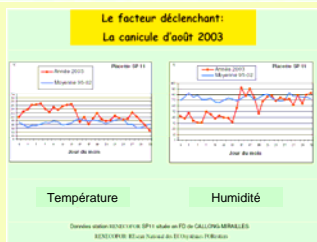

Le climat est de type montagnard, les sols de nature karstique dominant, le reste est granitique.

La sapinière occupe des altitudes variant de 600 mètres à 1 200 mètres, son optimum écologique est les versants Nord à plus de 1 000 mètres d'altitude.


En août 2003, la canicule touche un bon nombre d'arbres. Au printemps 2004, les arbres situés en basse altitude (en-dessous de 1 000 mètres) ou sur des crêtes exposées au Sud dépérissent vite, aussitôt attaqués par des ravageurs secondaires.



A l'automne 2006, la sécheresse aggrave encore la situation.



Conséquences de ces dépérissements massifs sur la filière bois :



- Offre supérieure à la demande
- Effondrement des cours
- Nombreux inventus
- Gestion perturbée : aménagements et plans de gestion à réviser